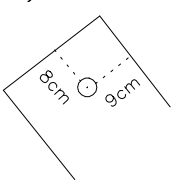
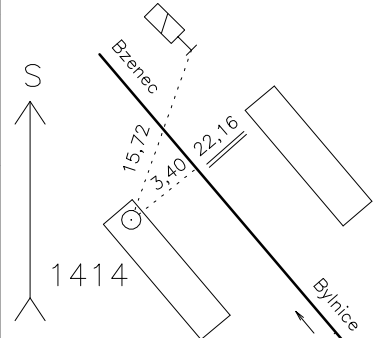
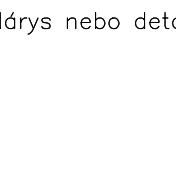
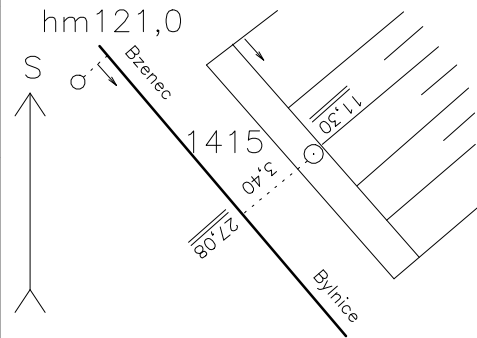

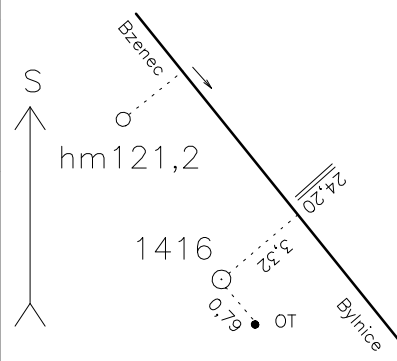


GEODETICKÉ ÚDAJE O PBPP

Str.1.....

Bod	Třída	Bod zřídila org. , rok prac. Olomouc	Y	520637.848	SMO – 5
1414	2	SŽG OLOMOUC,2015	X	1186576.256	Místopisný náčrt
Orientační jižník na bod	°	'	''	Nadm. výška (Bpv)	niv. 219.067
	g	c	cc		
Popis, způsob stabilizace a určení bodu				Nárys nebo detail	
hřeb v základu propustku vpravo trati					
Určen vyrovnáním sítě KNET MNČ.					
Poznámky : DÚ : 38 km 120.778					

Bod	Třída	Bod zřídila org. , rok prac. Olomouc	Y	520417.724	SMO – 5
1415	2	SŽG OLOMOUC,2015	X	1186694.068	Místopisný náčrt
Orientační jižník na bod	°	'	''	Nadm. výška (Bpv)	niv. 222.103
	g	c	cc		
Popis, způsob stabilizace a určení bodu				Nárys nebo detail	
hřeb v opěrná zdi (gabion) vlevo trati Určen vyrovnáním sítě KNET MNČ.					
Poznámky : DÚ : 38 km 121.027					

Bod	Třída	Bod zřídila org. , rok prac. Olomouc	Y	520238.886	SMO – 5
1416	1	SŽG OLOMOUC,2015	X	1186803.239	Místopisný náčrt
Orientační jižník na bod	°	'	''	Nadm. výška (Bpv)	niv. 220.876
	g	c	cc		
Popis, způsob stabilizace a určení bodu				Nárys nebo detail	
žulový kámen s hřebem vpravo trati Určen metodou GNSS.					
Poznámky : DÚ : 38 O.T. km 121.224					

GEODETICKÉ ÚDAJE O PBPP

Str.2.....

Bod	Třída	Bod zřídila org. , rok prac. Olomouc	Y	519982.492	SMO – 5
1417	2	SŽG OLOMOUC,2015	X	1186910.142	Místopisný náčrt
Orientační jižník na bod	°	'	''	Nadm. výška (Bpv)	niv. 221.625
Popis, způsob stabilizace a určení bodu				Nárys nebo detail	
žulový kámen s hřebem vlevo trati					
Určen vyrovnáním sítě KNET MNČ.					
<p>Poznámky : DÚ : 38 km 121.523</p> <p>O.T.</p>					
Bod	Třída	Bod zřídila org. , rok prac. Olomouc	Y	519802.689	SMO – 5
1418	2	SŽG OLOMOUC,2015	X	1187072.637	Místopisný náčrt
Orientační jižník na bod	°	'	''	Nadm. výška (Bpv)	niv. 222.390
Popis, způsob stabilizace a určení bodu				Nárys nebo detail	
žulový kámen s hřebem vpravo trati					
Určen vyrovnáním sítě KNET MNČ.					
<p>Poznámky : DÚ : 38 km 121.757</p> <p>O.T.</p>					
Bod	Třída	Bod zřídila org. , rok	Y		SMO – 5
			X		Místopisný náčrt
Orientační jižník na bod	°	'	''	Nadm. výška (Bpv)	
Popis, způsob stabilizace a určení bodu				Nárys nebo detail	
<p>Poznámky :</p>					

